










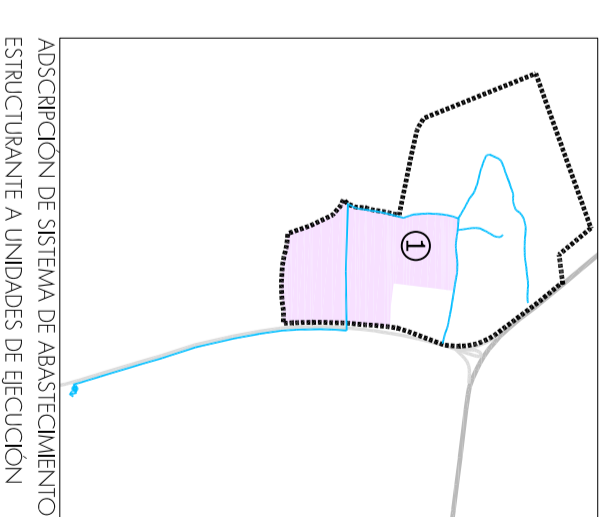




-  RED AUTONÓMICA DE CARRETERAS.
-  RED PROVINCIAL DE CARRETERAS.
-  MONTE PÚBLICO " GAMONOSA, CASTAÑO Y RIBERA"
-  CAUCE EXISTENTE.
-  EDIFICACIÓN EXISTENTE
-  ÁMBITO DE SUEJO URBANO NO CONSOLIDADO PROPUUESTO
-  UNIDADES DE EJECUCIÓN PROPUESTAS CON APROVECHAMIENTO MANTENIDO RESPECTO PLANTEAMIENTO VIGENTE
-  UNIDADES DE EJECUCIÓN PROPUESTAS CON APROVECHAMIENTO AMPLIADO RESPECTO PLANTEAMIENTO VIGENTE
-  RED GENERAL PROYECTADA
-  RED LOCAL PROYECTADA
-  CAPTACIÓN EXISTENTE A RENOVAR



DESCRIPCIÓN DE SISTEMA DE ABASTECIMIENTO ESTRUCTURANTE A UNIDADES DE EJECUCIÓN

Este documento ha sido APROBADO por el Ayuntamiento en Pleno de fecha \_\_\_\_\_ LA SECRETARÍA

 		<p>PLAN GENERAL DE ORDENACIÓN URBANÍSTICA VAIVERDE DEL CAMINO</p>	
<p>ORDENACIÓN URBANA</p>		<p>DOCUMENTO DE AVANCE</p>	
<p>PLANO DE ORDENACIÓN</p>	<p>ÁMBITO URBANO</p>	<p>ESCALA 1/5.000</p>	<p><b>15.4.3</b></p>
<p>LA FLORIDA. ORDENACIÓN INFRAESTRUCTURAS. ABASTECIMIENTO</p>		<p>SEPTIEMBRE 2008</p>	
<p>O.T.M. URBANISMO</p>		<p>Claudio Rodríguez Ceneno, Arqto.</p>	