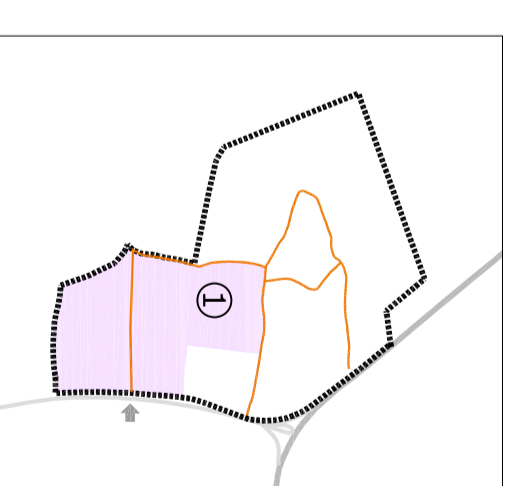




- 150 m
- 125 m
- 100 m
- 75 m
- 50 m
- 25 m
- 0 m
- RED AUTONÓMICA DE CARRETERAS. LÍMITE DE EDIFICACIÓN
- RED PROVINCIAL DE CARRETERAS. LÍMITE DE EDIFICACIÓN
- MONTE PÚBLICO " GAMONOSA, CASTAÑO Y RIBERA " Y JIC
- CAUCE EXISTENTE. ZONA DE SERVIDUMBRE
- EDIFICACIÓN EXISTENTE
- RED ELECTRICA ALTA - MEDIA TENSION EXISTENTE
- ÁMBITO DE SUELO URBANO NO CONSOLIDADO PROPUESTO
- UNIDADES DE EJECUCIÓN PROPUESTAS CON ARROVECHAMIENTO
- MANTENIMIENTO RESPECTO PLANEAMIENTO VIGENTE
- UNIDADES DE EJECUCIÓN PROPUESTAS CON ARROVECHAMIENTO
- AMPLIADO RESPECTO PLANEAMIENTO VIGENTE
- DOTACIONAL GENERAL PROPUESTO
- ESPACIO LIBRE GENERAL PROPUESTO
- RED DE CAMINOS ESTRUCTURANTES PROYECTADOS
- RED DE CAMINOS LOCALES PROYECTADOS
- ACCESO GENERAL PROPUESTO



DESCRIPCIÓN DE SISTEMA VARIO
ESTRUCTURANTE A UNIDADES DE EJECUCIÓN

Este documento ha sido APROBADO
por el Ayuntamiento en Plano de fecha _____
LA SECRETARÍA

 		PLAN GENERAL DE ORDENACIÓN URBANÍSTICA VAIVERDE DEL CAMINO DOCUMENTO DE AVANCE	
PLANO DE ORDENACIÓN	ÁMBITO URBANO	ESCALA 1/5.000 LA FLORIDA. ORDENACIÓN GENERAL	15.4.1
SEPTIEMBRE 2008	O.T.M. URBANISMO	Claudio Rodríguez Centeno, Arqto.	