










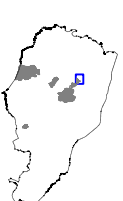





-  RED NACIONAL DE CARRETERAS. LIMITE DE EDIFICACION
-  RED AUTONÓMICA DE CARRETERAS. LIMITE DE EDIFICACION
-  RED DE CAMINOS EXISTENTES
-  CAUCE EXISTENTE. ZONA DE SERVIDUMBRE EDIFICACION EXISTENTE
-  ABASTECIMIENTO DE AGUA EXISTENTE
-  ABASTECIMIENTO PROYECTADO
-  RED ELÉCTRICA ALTA – MEDIA TENSION EXISTENTE
-  AMBITO DE SUELO URBANO NO CONSOLIDADO PROPUETO
-  RED DE CAMINOS ESTRUCTURANTES PROYECTADOS
-  RED DE CAMINOS LOCALES PROYECTADOS
-  ACCESO GENERAL PROPUETO

Este documento ha sido Aprobado por el Ayuntamiento en Pleno de..... LA SECRETARIA:



		
PLAN GENERAL DE ORDENACION URBANISTICA	VALLEJO DEL CAMINO	AVANCE DE ESTUDIO DE IMPACTO AMBIENTAL
<b>ESTADO PROPUETO "LOS CAMPILLOS" 01</b>		
ESCALA 1/5.000		
OCTUBRE 2008	AUTOR: El Ldo en Biología e Ingeniero Ambiental D. Pedro Milla Soria	HOJA 4 DE 5