









USOS DEL SUELO

-  EDIFICACIONES
-  ZONA DE EXPANSION
-  ZONA DOTACIONAL

COMUNICACIONES

-  CN - 511
-  VIARIO PRINCIPAL EXISTENTE 6 m
-  VIARIO PRINCIPAL PROPUESTO
-  VIARIO SECUNDARIO EXISTENTE 4 m
-  VIARIO SECUNDARIO PROPUESTO

ÁREAS PROTEGIDAS

-  PROTECCIÓN DE 200 m
-  PROTECCIÓN DE 100 m


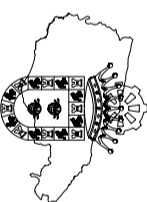
TOPONIMIAS

-  RÍOS Y ARROYOS

PROTECCIÓN CAUCES PÚBLICOS

-  INFORME PREVIO DE CONFEDERACIÓN
-  HIDROGRÁFICA DEL GUADIANA

Este documento ha sido APROBADO por el Ayuntamiento en Pleno de fecha _____ LA SECRETARÍA

 		PLAN GENERAL DE ORDENACIÓN URBANÍSTICA VALVERDE DEL CAMINO DOCUMENTO DE AVANCE	
INFORMACIÓN PLANO DE URBANO	ÁMBITO URBANO	ESCALA 1/3.000 LA FLORIDA. ESTADO PROPUESTO EN NNSS 99	09.4.2
JULIO 2008	O.T.M. URBANISMO	Claudio Rodríguez Centeno, Arqto.	