










-  RED AUTONÓMICA DE CARRETERAS
-  RED PROVINCIAL DE CARRETERAS
-  RED DE CAMINOS EXISTENTES
-  EDIFICACIONES EXISTENTES
-  LINEA ELECTRICA MEDIA TENSION EXISTENTE
-  CAUCE
-  MONTE PÚBLICO "GAMONOSA, CASTAÑO Y RIVERA" Y LUGAR DE INTERÉS COMUNITARIO

Este documento ha sido APROBADO por el Ayuntamiento en Pleno de fecha \_\_\_\_\_  
LA SECRETARÍA

				PLAN GENERAL DE ORDENACIÓN URBANÍSTICA VAIVERDE DEL CAMINO	
PLANO DE <b>INFORMACIÓN</b>		ÁMBITO <b>URBANO</b>		ESCALA 1/5.000 <b>LA FLORIDA. ESTADO ACTUAL</b>	
SEPTIEMBRE 2008		O.T.M. URBANISMO		Claudio Rodríguez Centeno, Arqto.	
				<b>09.4.1</b>	